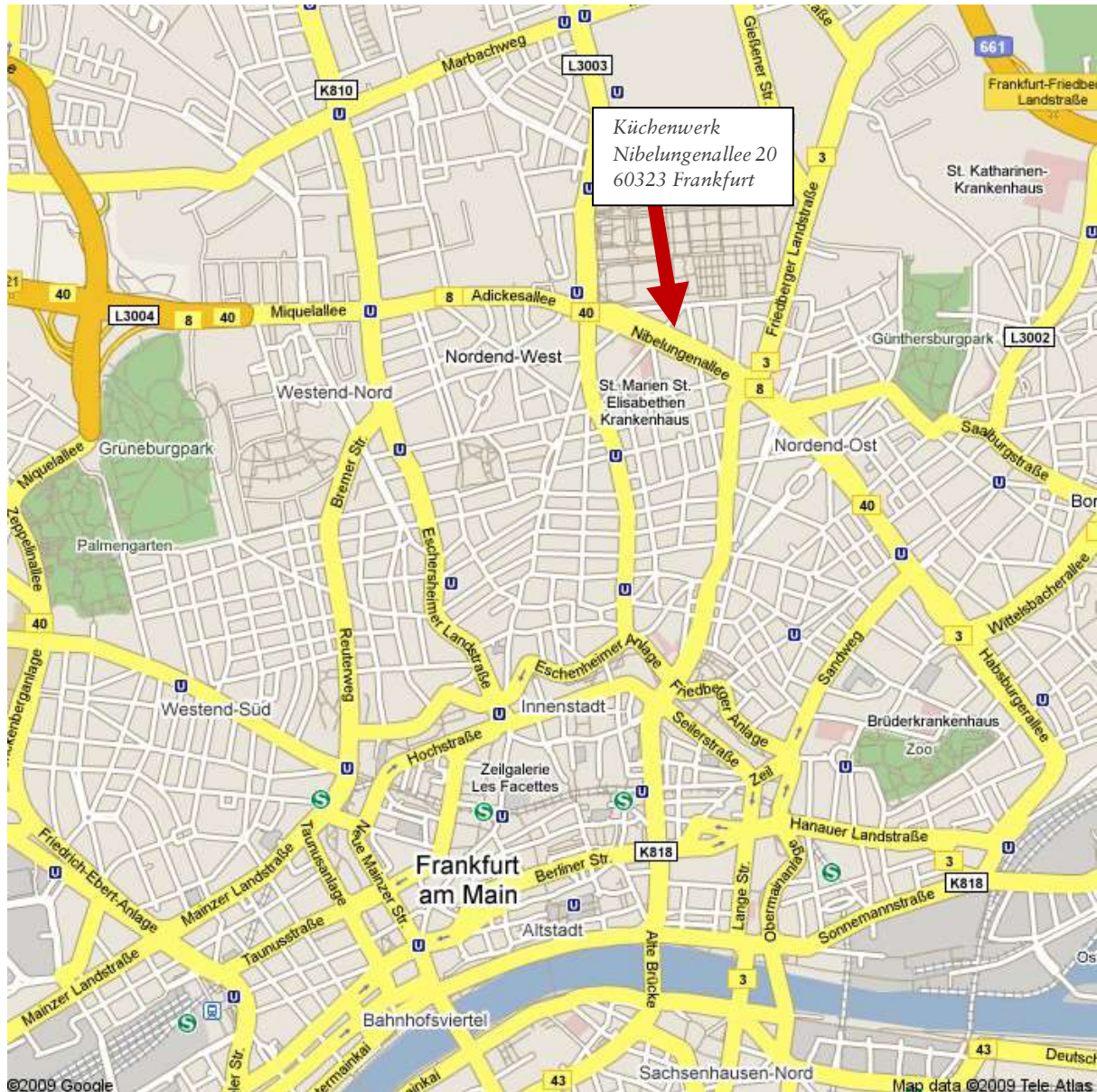


Küchenwerk

Inhaber: Achim Löppert

Wegbeschreibung



Sie erreichen das Küchenwerk über:

- **Die A66:**
Die Autobahn bis zum Ende fahren,
dann weiter auf B8, B40 - Miquelallee, Adickesallee, Nibelungenallee
- **Die A661:**
Ausfahrt Frankfurt Stadtmitte,
weiter über B3, Friedberger Landstraße, Rat-Beil-Straße
- **Öffentliche Verkehrsmittel:**
Bus Linie 32, Haltestelle Richard-Wagner-Straße
U-Bahn Linie 5, Haltestelle Deutsche Nationalbibliothek




Parkplatzübersicht

Die beste Strecke um Parkplätze zu finden:

1. Richard-Wagner-Straße Richtung Rat-Beil-Straße
2. Rechts abbiegen in die Spohrstraße, dann 2x und rechts wieder in die R.-Wagner-Straße
3. Rechts abbiegen in die Kreuzerstraße (an der Spohrstraße vorbei) dann nochmals 2x rechts und wieder in die Richard-Wagner-Straße
4. Links abbiegen in die Rat-Beil-Straße



Legende:

-  Parken frei
-  Parken nur mit Anwohnerausweis, 7 - 10 und 16 - 19 Uhr
-  Parken mit Parkschein zu den angegebenen Zeiten

Alle Angaben ohne Gewähr. Es gilt die Beschilderung vor Ort. Stand Mai 2009.